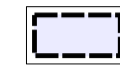


LEGENDA:
STAV / NÁVRH / REZERVA



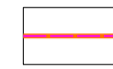
Z1

zastavěné území
vymezení zastavitelných ploch,
číselné označení zastavitelných ploch

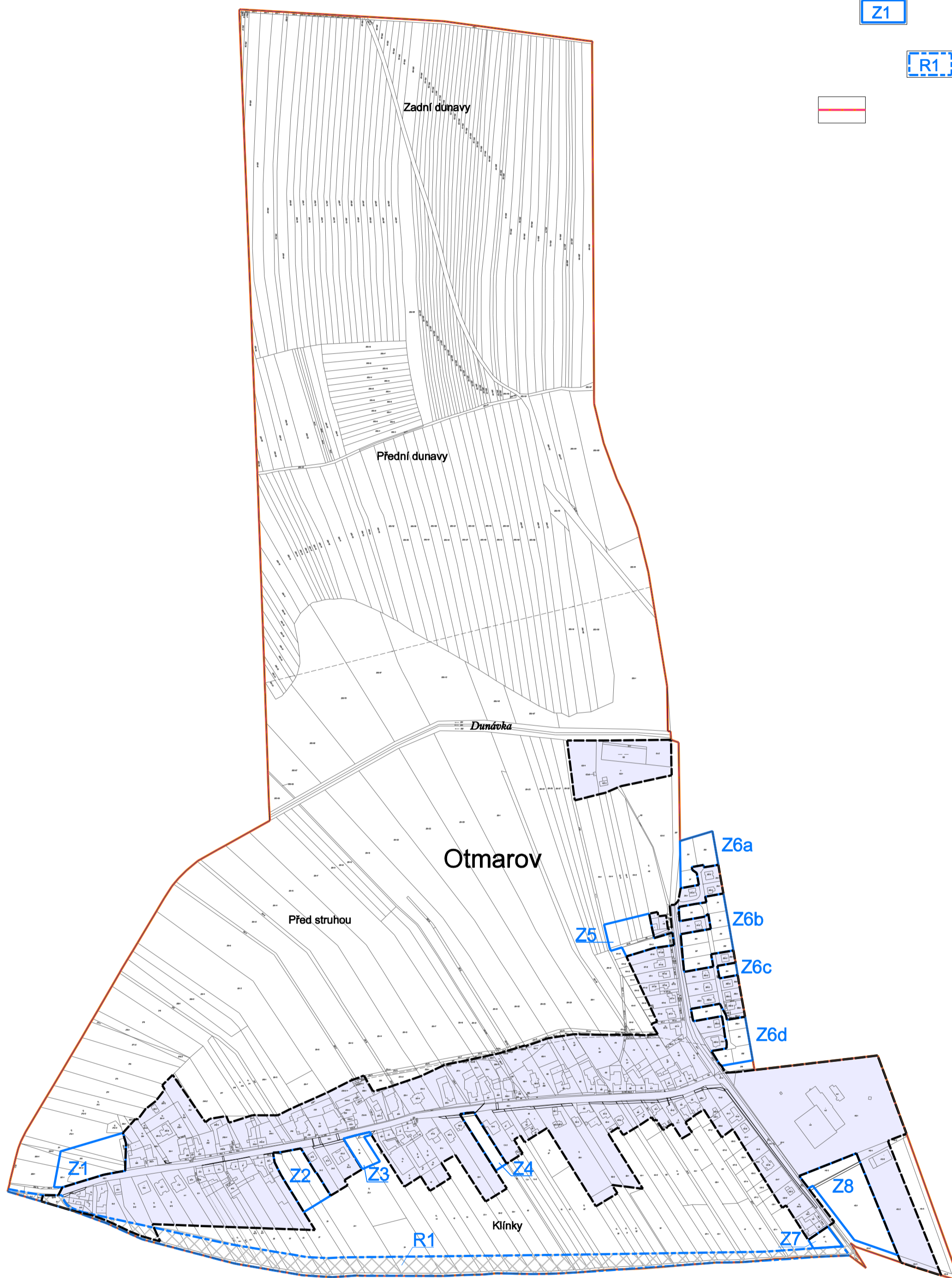


R1

vymezení a označení ploch a koridorů
územních rezerv

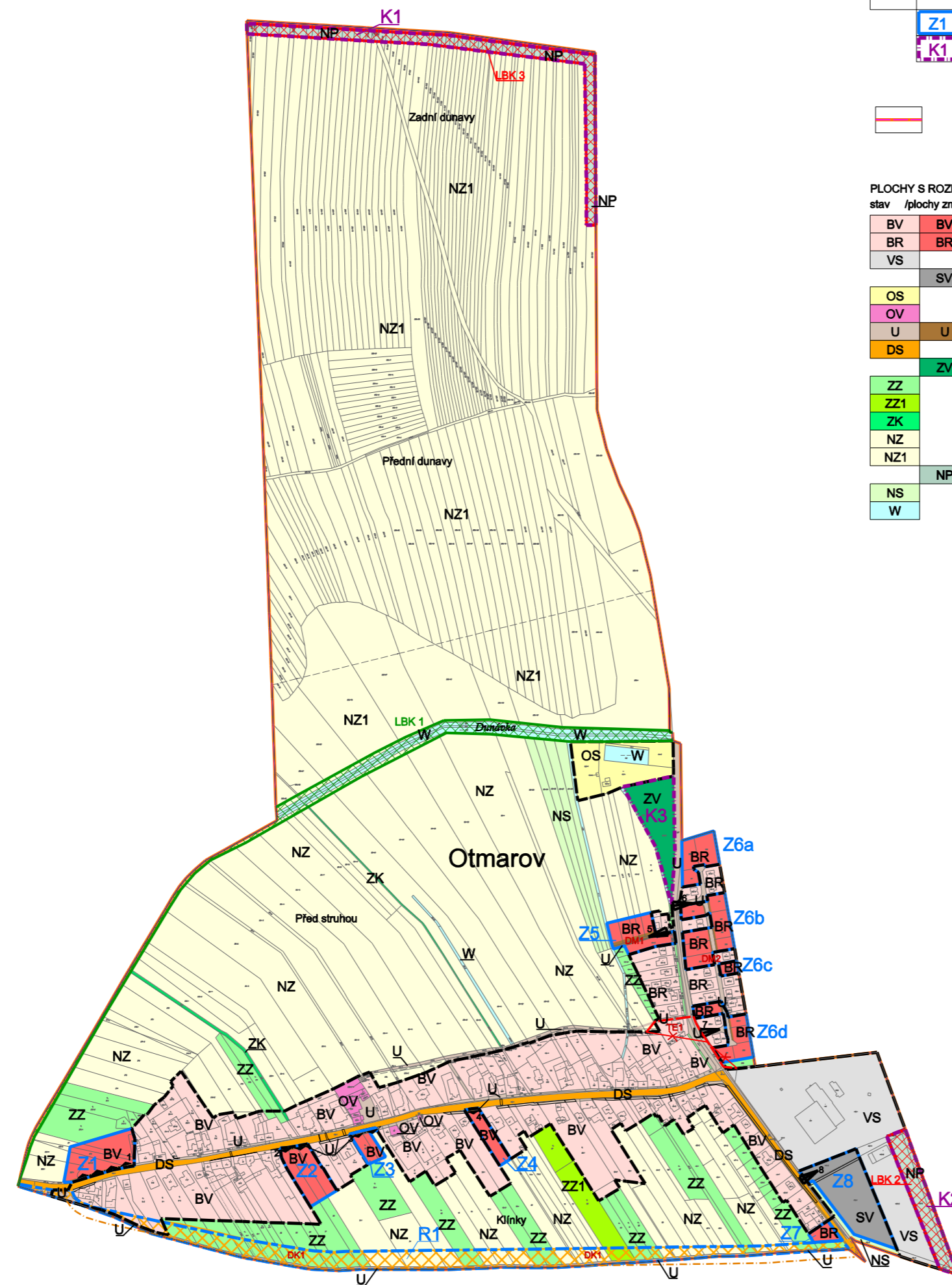


hranice řešeného území - k.ú. Otmarov



Projekt byl spolufinancován z rozpočtu Jihomoravského kraje

OTMAROV	POŘIZOVATEL: Městský úřad Zidlochovice Odbor územního plánování a stavební úřad	STUPEŇ ÚPD ÚZEMNÍ PLÁN	
	ZHOTOVITEL: ING. ARCH. BARBORA JENČKOVÁ	Ing. arch. Barbora Jenčková .monoblok Jugoslávská 75a 613 00 Bno	
ÚZEMNÍ PLÁN	OBJEDNATEL OBEC OTMAROV	MĚŘÍTKO 1 : 5000	DATUM ČERVENEC 2014
VÝKRES ZÁKLADNÍHO ČLENĚNÍ ÚZEMÍ		ČÍSLO VÝKRESU I/1	



LEGENDA:
stav / plochy změn / územní rezervy

- Z1 vymezení zastavitebních ploch, číselné označení zastavitebních ploch
- K1 vymezení a číselné označení rozvojových ploch, které nejsou vymezeny jako zastavitební - plochy změn v krajině
- R1 vymezení a označení ploch a koridorů územních rezerv
- hranice řešeného území - k.ú. Otmarov

PLOCHY S ROZDÍLNÝM ZPŮSOBEM VYUŽITÍ:
stav / plochy změn / územní rezervy

- BV plochy bydlení venkovského typu
- BR plochy bydlení rodinného typu
- VS plochy výroby a skladování
- SV plochy smíšené výrobní
- OS plochy občanského vybavení - tělovýchova a sport
- OV plochy občanského vybavení
- U plochy veřejných prostranství
- DS plochy dopravní infrastruktury silniční
- ZV plochy zeleně veřejné a krajinné
- ZZ plochy zeleně soukromé a vyhrazené
- ZZ1 plochy zeleně soukromé a vyhrazené - zahradnictví
- ZK plochy zeleně krajinné
- NZ plochy zemědělské
- NZ1 plochy zemědělské 1
- NP plochy přírodní
- NS plochy smíšené nezastavěného území
- W plochy vodní a vodohospodářské

URBANISTICKÁ KONCEPCE:
stav / plochy změn

- Z3 vymezení zastavitebních ploch, číselné označení Z1 až Z8:
Z1, Z2, Z3, Z4
Z5, Z6a - Z6d
Z7
Z8
- R1 vymezení ploch a koridorů územních rezerv, číselné označení R1:
R1 - koridor územní rezervy pro realizaci silničního obchvatu obce

KONCEPCE USPOŘÁDÁNÍ KRAJINY:
stav / plochy změn

- K1, K2, K3 vymezení ploch změn v krajině - ploch, které nejsou vymezeny jako zastavitební, číselné označení K1 až K3:
K1, K2
K3

Územní systém ekologické stability:
stav / plochy změn

- LBK lokální biokoridor LBK

KONCEPCE DOPRAVNÍ INFRASTRUKTURY:
stav / plochy změn / územní rezervy

- DK1 územní rezerva pro vybudování silničního obchvatu obce
- DM1, DM2 koridor veřejného prostranství pro místní komunikaci
- DM úpravy šife koridoru veřejného prostranství pro místní komunikaci
- nápojný bod zastavitební plochy
- nápojná linie zastavitební plochy

KONCEPCE TECHNICKÉ INFRASTRUKTURY:
stav / vymezené změny

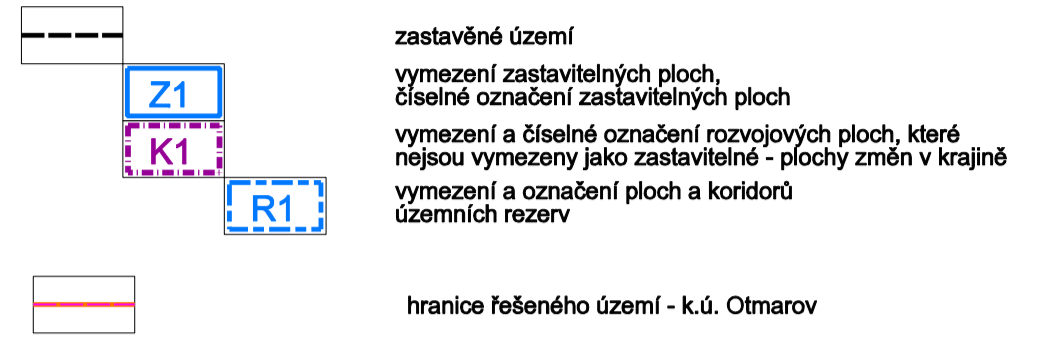
- TE1 přeložka VN - kabelizace úseku



Projekt byl spolufinancován z rozpočtu Jihomoravského kraje

<h1>OTMAROV</h1>	POŘIZOVATEL: Městský úřad Zlín Oddělení územního plánování a stavební úřad	STUPEŇ ÚPD ÚZEMNÍ PLÁN
	ZHOTOVITEL: ING. ARCH. BARBORA JENČKOVÁ	Ing. arch. Barbora Jenčková mimořádně Jugoslávská Tř. 13 602 00 Brno
OBJEDNATEL OBEC OTMAROV	MĚŘÍTKO 1:8000	DATUM ČERVENEC 2014
HLAVNÍ VÝKRES	ČÍSLO VÝKRESU I/2	

LEGENDA:
stav / plochy změn / územní rezervy



stav / návrh / rezerva



DM1
DM2

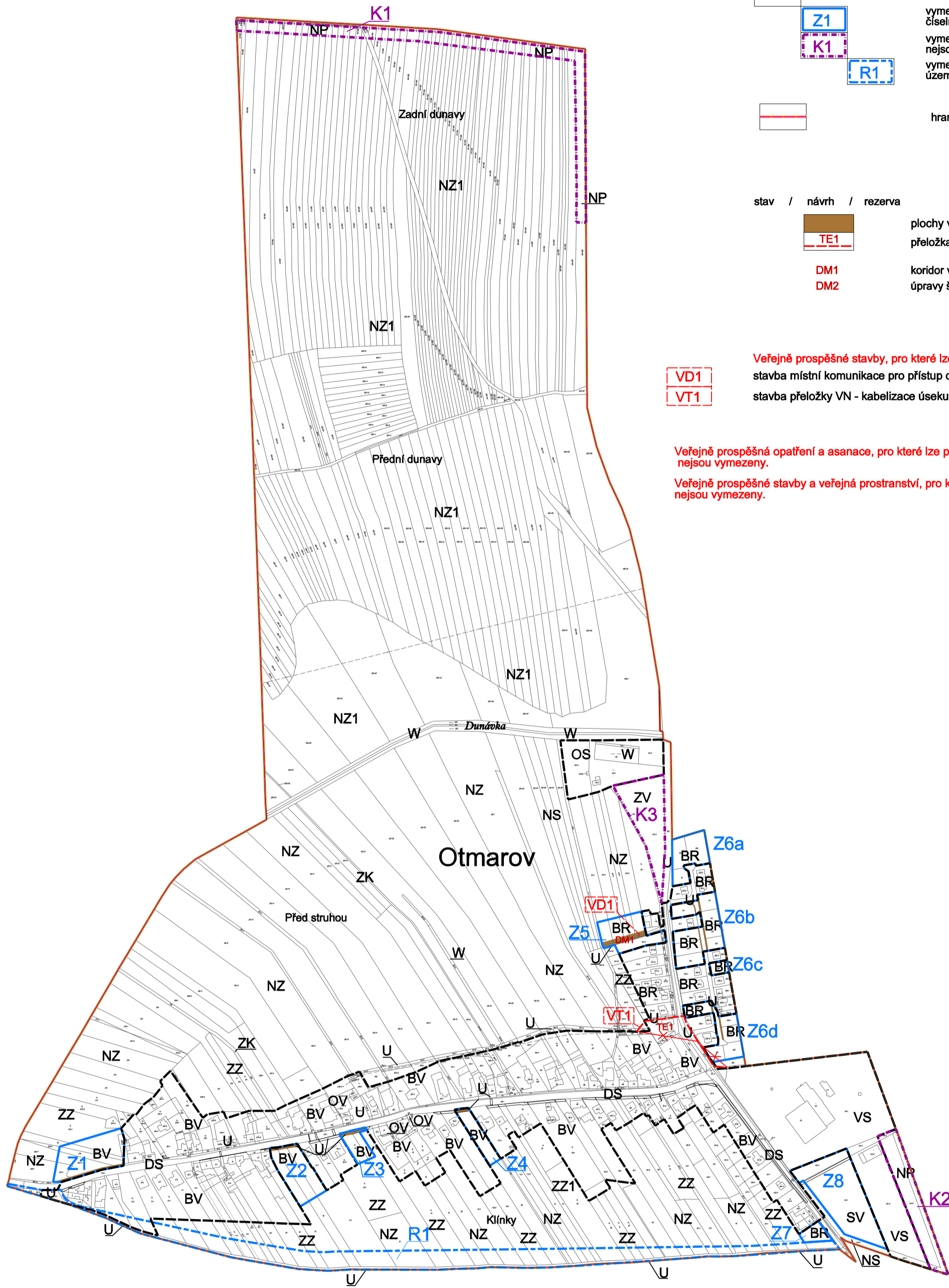
koridor veřejného prostranství pro místní komunikaci
úpravy šíře koridoru veřejného prostranství pro místní komunikaci

VD1
VT1

Veřejně prospěšné stavby, pro které lze práva k pozemkům a stavbám vyvlastnit:
 VD1 stavba místní komunikace pro přístup do lokality Z5
 VT1 stavba přeložky VN - kabelizace úseku

Veřejně prospěšná opatření a asanace, pro které lze práva k pozemkům a stavbám vyvlastnit, nejsou vymezeny.

Veřejně prospěšné stavby a veřejná prostranství, pro které lze uplatnit předkupní právo, nejsou vymezeny.



Projekt byl spolufinancován z rozpočtu Jihomoravského kraje

<h1>OTMAROV</h1>	POŘIZOVATEL: Městský úřad Židlochovice Odbor územního plánování a stavební úřad	STUPEŇ ÚPD ÚZEMNÍ PLÁN	
	ZHOTOVITEL: ING. ARCH. BARBORA JENČKOVÁ	Ing. arch. Barbora Jenčková monoblok Jugoslávská 75a 613 00 Brno	
ÚZEMNÍ PLÁN	OBJEDNATEL OBEC OTMAROV	MĚŘÍTKO 1 : 5000	DATUM ČERVENEC 2014
VÝKRES VEŘEJNĚ PROSPĚŠNÝCH STAVEB, OPATŘENÍ A ASANACÍ		ČÍSLO VÝKRESU I/3	